

„TUT GUT!“-WANDERWEGE
LACKENHOF
(GEMEINDE GAMING)

Charakteristik:

Das gemütlich-familiäre Bergdorf Lackenhof liegt auf 810 m Seehöhe am Fuße des mächtigen Ötschers, des höchsten Bergs im Mostviertel. Dieser ist ein beliebtes Ziel bei Wandern und für jene, die gerne weite Ausblicke genießen wollen. Der Naturpark Ötscher-Tormäuer mit seinem weitläufigen Wander- und Radwegnetz bietet dazu Entspannung und Erholung ganz nah. Lackenhof ist der ideale Platz für Familien und für alle, die die Freiheit der Berge und der Natur suchen. So liegen die Routen der „Tut gut!“-Wanderwege größtenteils auf Wald-, Wiesen- und Forstwegen – alles in allem ein „Tutgut“ für Körper, Geist und Seele!

www.ybbstaler-alpen.at
www.gaming.gv.at

Lackenhof bietet neben seinen Wanderwirten noch weitere Einkahrmöglichkeiten für Wanderer:
www.gaming.gv.at/tut_gut_Wanderwege



Anreise mit dem Auto:

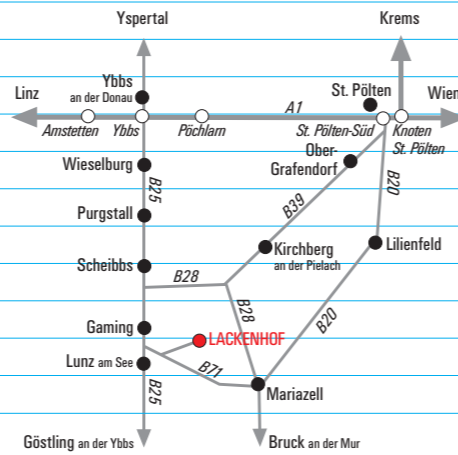
Westautobahn A1 – Abfahrt Ybbs – Erlaufthalbundesstraße B25 bis Grubberg – bei Kreuzung auf B71 abzweigen bis Langau/Maierhöfen – links nach Lackenhof – bei Ortseinfahrt links abzweigen und Beschilderung „Gr. Ötscher“ und „3D-Bogenparcours“ bis ins Weital folgen

Öffentliche Anreise:

Linien der VOR-Unternehmen. Nähere Informationen unter www.vor.at, Hotline 0800 222324, und in den Tourismusbüros Lackenhof, Tel. 05 93049, und Gaming, Tel. 07485 9730812.

Navigationsdaten:

Weital 50, 3295 Lackenhof



Wander-Tipp:

Bergabgehen, aber richtig: Versuchen Sie beim Bergabgehen immer mit leicht gebeugtem Knie aufzutreten, um Gelenkschmerzen zu vermeiden. Zudem stärken Sie damit gleichzeitig Ihre Oberschenkelmuskulatur.

Wanderwint:

Café Restaurant Pizzeria Venezia
Weital 50, 3295 Lackenhof
Tel.: 07480 20055



Ausflugstipps:

GROSSER ÖTSCHER

Mit dem Doppelsessellift zum Ötscherschutzhaus, von dort ca. 1,5 Stunden Gehzeit bis zum Ötscher-Gipfelkreuz. Ötscher-Gipfelmesse jedes Jahr am 1. Sonntag im August.

3D-BOGENPARCOURS

2 Routen – 52 Stationen – „Bogenschenke“. Einstieg direkt bei der Talstation Gr. Ötscher, Einschießplatz

Kontakt jeweils:

Hochkar & Ötscher Tourismus GmbH
Weital 51, 3295 Lackenhof
Tel.: 07480 5354

EISENSTRASSE-MUSEUM „ALTES HANDWERK – NEU GELEBT“ UND „FASZINATION MODELLBAU“

Eintauchen in das frühere Leben der Handwerker und in eine besonders faszinierende Miniaturwelt

Kontakt:

Lindenplatz 8, 3295 Lackenhof
Tel.: 07480 5258 (Handwerk), 0664 8679694 (Modellbau)

„TUT GUT!“-WANDERWEGE

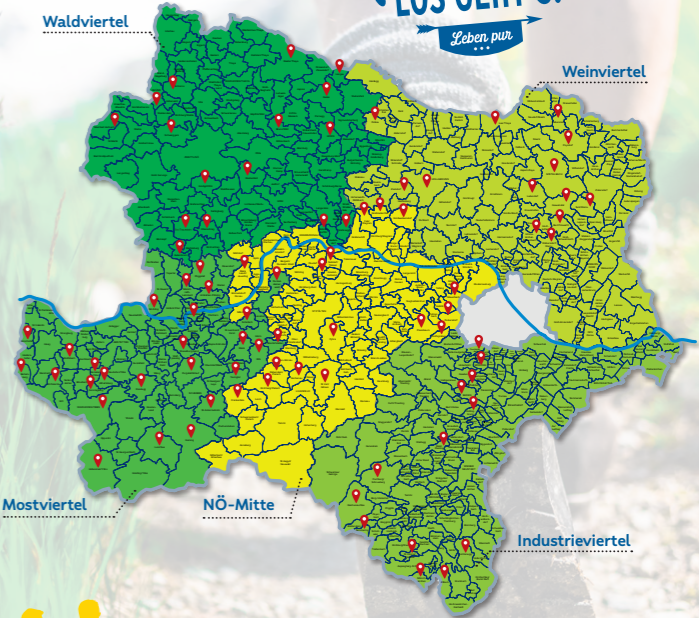


(GEMEINDE GAMING)

LACKENHOF



Mostviertel

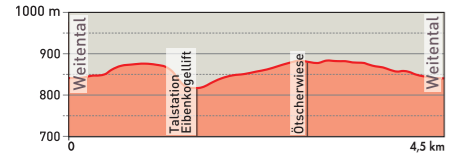


Route 1

Geschichtenweg: Parkplatz Weitental – Richtung Gr.-Ötscher-Piste – nach ca. 100 m beim Parkplatz rechts abbiegen – weiter zum Eibenkogel – Weitentalstraße queren – rechts abbiegen in Hohlweg – Käferbichlstraße queren – Waldweg zu „Gmoakapelle“ – zurück über Waldweg zum Ausgangspunkt

➔ 4,5 km/6.400 Schritte 166 Hm
 ⌚ ca. 1 ¼ Stunden

Höhenprofil:

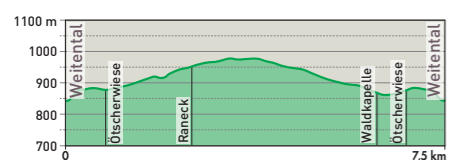


Route 2

Gmoa-Runde: Gleich rechts neben der Pizzeria Venezia vorbei, hinauf zum Wald – über den Schönboden oder weiter auf der Güterstraße ins Raneck (höchster Punkt der Runde mit wunderbarem Blick auf den Großen Ötscher mit dem „Rauhen Kamm“) – weiter durch die „Gmoa“ zur Waldkapelle und zurück zum Ausgangspunkt

➔ 7,5 km/10.700 Schritte 174 Hm
 ⌚ ca. 2 ½ Stunden

Höhenprofil:

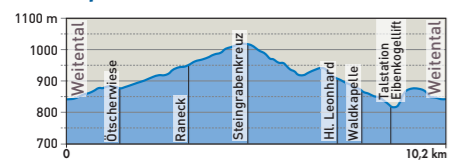


Route 3

Steingrabenkreuz-Runde: Entlang der Sagenwandermeile bzw. dem Geschichtenweg zur Ötscherwiese – über den Schönboden oder die Güterstraße ins Raneck – Steingrabenkreuz – Berglerweg – zum Marterl des Hl. Leonhard – Waldkapelle – entlang der Sagenwandermeile bzw. dem Geschichtenweg zurück zum Ausgangspunkt

➔ 10,2 km/14.600 Schritte 271 Hm
 ⌚ ca. 3 Stunden

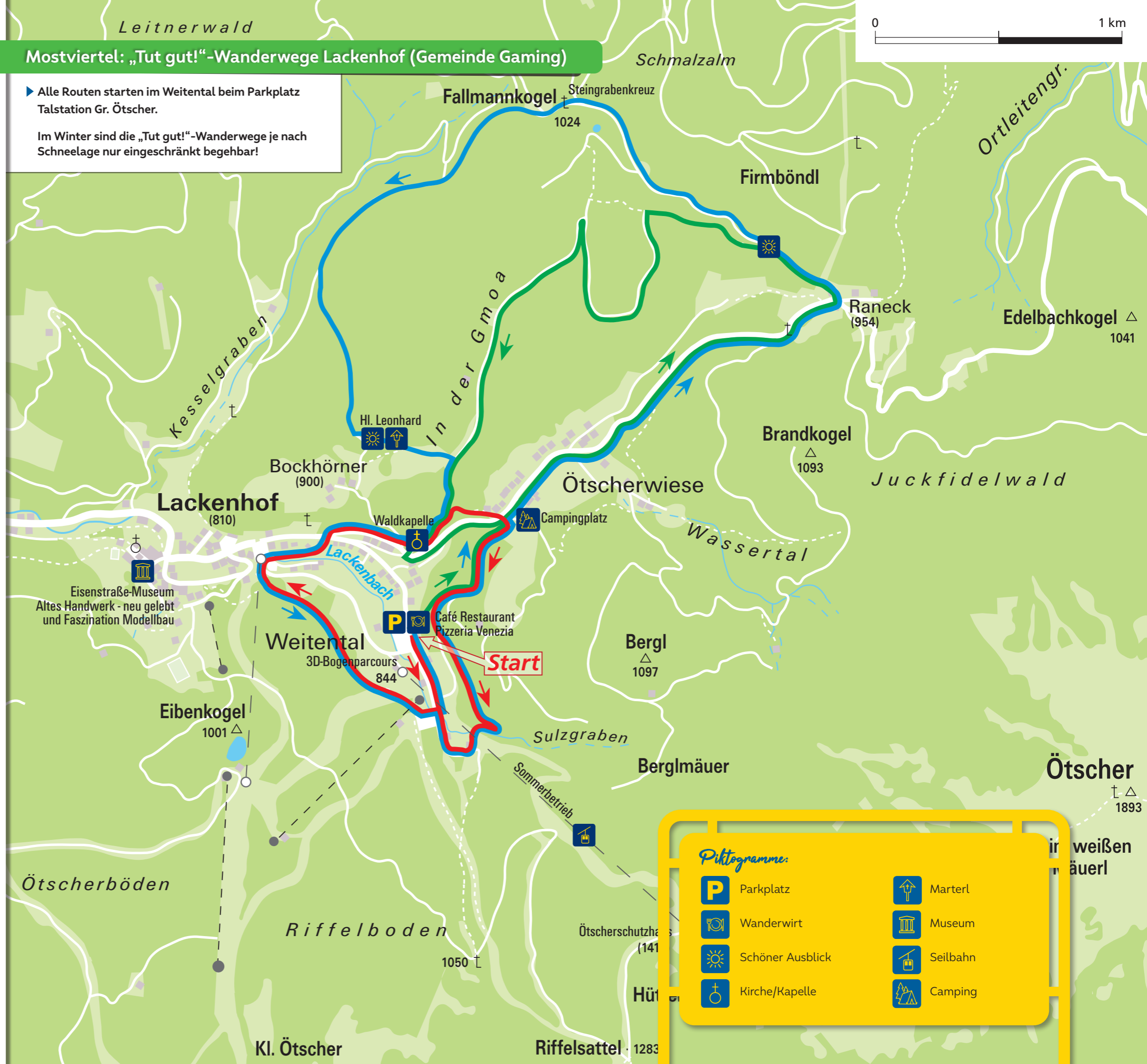
Höhenprofil:



Mostviertel: „Tut gut!“-Wanderwege Lackenhof (Gemeinde Gaming)

▶ Alle Routen starten im Weitental beim Parkplatz Talstation Gr. Ötscher.

Im Winter sind die „Tut gut!“-Wanderwege je nach Schneelage nur eingeschränkt begehbar!



Piktogramme:

- | | | | |
|--|------------------|--|----------|
| | Parkplatz | | Marterl |
| | Wanderwirt | | Museum |
| | Schöner Ausblick | | Seilbahn |
| | Kirche/Kapelle | | Camping |